

DODATKOVÉ TABUĽKY





Bod	Číslo, vyobrazenie a názov značky	Význam značky, prípadne použitie
-----	--------------------------------------	-------------------------------------

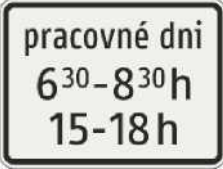




Spoločne k dodatkovým tabuľkám

Údaje o časovom obmedzení, účastníkovi cestnej premávky a hmotnosti možno vzájomne kombinovať; v takom prípade sa tieto údaje uvádzajú na jednej dodatkovej tabuľke.





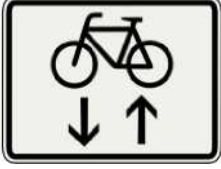
1. Účastníci cestnej premávky sa na dodatkových tabuľkách vyznačujú symbolom z prílohy č. 1, vhodným textom (napríklad „okrem vozidiel stavby“) alebo ich kombináciou.






I. Všeobecné dodatkové tabuľky







2	501  Vzdialenosť	Dodatková tabuľka vyznačuje vzdialenosť a) k nebezpečenstvu, na ktoré upozorňuje výstražná značka, pod ktorou je umiestnená, b) k regulačnej značke, ktorou začína príkaz, zákaz alebo obmedzenie vyznačené regulačnou značkou, pod ktorou je umiestnená, c) k miestu, o ktorom informuje informačná značka, pod ktorou je umiestnená.
3	502  Dĺžka úseku	Dodatková tabuľka vyznačuje dĺžku a) nebezpečného úseku, ak je umiestnená pod výstražnou značkou, b) úseku platnosti značky Najvyššia dovolená rýchlosť ^{^2}), Zákaz predchádzania ^Ó , Zákaz predchádzaní, pre „áhiadná vozrdiá [©] , Minimálna vzdialenosť medzi vozidlami ^O alebo dĺžku platnosti pruhovej značky, pod ktorou je umiestnená.
4	503  Smerová šípka	Dodatková tabuľka vyznačuje smer a) k nebezpečenstvu, na ktoré upozorňuje výstražná značka, pod ktorou je umiestnená, b) k regulačnej značke, ktorou začína príkaz, zákaz alebo obmedzenie vyznačené regulačnou značkou, pod ktorou je umiestnená, c) k miestu, o ktorom informuje informačná značka, pod ktorou je umiestnená.
5	504  Smer platnosti	Dodatková tabuľka vyznačuje smer platnosti dopravnej značky, pod ktorou je umiestnená. Dodatková tabuľka môže byť doplnená údajom o dĺžke platnosti daným smerom v metroch.

Bod	Číslo, vyobrazenie a názov značky	Význam značky, prípadne použitia
6	505  Časové obmedzenie	Dodatková tabuľka so šípkou v smere dole umiestnená pod značkou Zákaz zastavenia alebo Zákaz státia označuje koniec ich platnosti. Dodatková tabuľka obmedzuje platnosť značky, pod ktorou je umiestnená, len na vyznačené časové obdobie.
7	506  Platí pre	Dodatková tabuľka obmedzuje platnosť značky, pod ktorou je umiestnená, len na vyznačených účastníkov cestnej premávky. Dodatková tabuľka so symbolom osoby so zdravotným postihnutím /O umiestnená pod značkou Parkovanie IM označuje vyhradené parkovanie, kde je dovoľené zastavenie a státie len vozidiel s parkovacím preukazom.
8	507  Neplatí pre_	Dodatková tabuľka vyníma z platnosti značky, pod ktorou je umiestnená, vyznačených účastníkov cestnej premávky. Dodatková tabuľka môže byť doplnená údajom o časovom obmedzení alebo o hmotnosti.
9.	508  Hmotnosť	Dodatková tabuľka obmedzuje platnosť značky, pod ktorou je umiestnená, len na vozidlá a jazdné súpravy s celkovou hmotnosťou prevyšujúcou uvedenú hodnotu. Dodatková tabuľka umiestnená pod značkou Zákaz predchádzania pre nákladné vozidlá © rozširuje zákaz na všetky vozidlá a jazdné súpravy s celkovou hmotnosťou prevyšujúcou uvedenú hodnotu.
10.	509  Spresňujúce údaje	Dodatková tabuľka podrobnejšie informuje o povahe alebo iných charakteristikách nebezpečenstva, regulácie alebo informácie vyznačenej značkou, pod ktorou je umiestnená.

Bod	Číslo, vyobrazenie a názov značky	Význam značky, prípadne použitie
II. Špecifické dodatkové tabuľky		

11. 510

 Priebeh hlavnej cesty
 Dodatková tabuľka umiestnená pod značkou Daj prednosť v jazde! **X/**, Stoj, daj prednosť v jazde!
01aKn Uložišné POC+Q
 alebo Hlavná cesta vyznačuje priebeh hlavnej cesty, ak hlavná cesta vedie cez križovatku inak ako priamo.
 Hlavná cesta je vyznačená hrubšou čiarou
12. 511

 Vzďialenosť k povinnému zastaveniu
 Dodatková tabuľka umiestnená pod značkou Daj prednosť v jazde! **V** vyznačuje vzdialenosť k značke Stoj, daj prednosť v jazde!
13. 512

 Priechna jazda električky
 Dodatková tabuľka umiestnená pod značkou Daj prednosť v jazde! **V** alebo Stoj, daj prednosť v jazde! ukladá vodičovi povinnosť dať prednosť v jazde a zároveň dať prednosť v jazde električky.
14. 513

 Priechna jazda cyklistov
 Dodatková tabuľka umiestnená pod značkou Daj prednosť v jazde! **V** alebo Stoj, daj prednosť v jazde! ukladá vodičovi povinnosť dať prednosť v jazde a zároveň dať prednosť v jazde cyklistom sprava aj zľava idúcim po cestičke pre cyklistov v pridruženom dopravnom priestore.
15. 514

 Obojsmerná jazda cyklistov
 Dodatková tabuľka umiestnená pod značkou Jednosmerná cesta **HJI** povoľuje cyklistom jazdiť v oboch smeroch; vodič iného vozidla je povinný zvýšiť opatrnosť voči cyklistom pri odbočovaní na jednosmernú cestu a v jej priebehu.
16. 515
 Dodatková tabuľka umiestnená pod značkou označujúcou špeciálnu cestičku alebo pruh umožňuje použiť špeciálnu cestičku alebo pruh

Bod	Číslo, vyobrazenie a názov značky	Význam značky, prípadne použitie
	 Voľno	<p>vyznačeným účastníkom cestnej premávky, avšak neprikazuje im ju použiť.</p> <p>Ak ide o špeciálnu cestičku alebo pruh určený pre chodcov alebo pre cyklistov, účastníkov cestnej premávky, ktorému sa umožní takúto cestičku alebo pruh použiť, nesmie pritom obmedziť ani ohroziť chodca alebo cyklistu.</p> <p>Dodatková tabuľka umiestnená pod značkou Pešia zóna I <u>w</u> I umožňuje premávku v pešej zóne aj vyznačeným účastníkom cestnej premávky.</p> <p>Dodatková tabuľka môže byť doplnená údajom o časovom obmedzení alebo o hmotnosti.</p> <p>Dodatková tabuľka umiestnená pod značkou Zákaz premávky pre nákladné vozidlá O obmedzuje zákaz len na nákladné vozidlá, ktorých najväčšia prípustná celková hmotnosť presahuje 12 t okrem</p> <ol style="list-style-type: none"> vozidiel, ktorých zdroj alebo cieľ jazdy je dosiahnuteľný iba cestou, na ktorú sa vzťahuje zákaz premávky alebo iba prostredníctvom cesty, na ktorú sa vzťahuje zákaz premávky, vozidiel, ktorých zdroj alebo cieľ jazdy leží v okruhu 50 km vzdušnou čiarou od značky, vozidiel, ktoré sú oslobodené od platby mýta za vymedzené úseky ciest, alebo vozidiel autoškoly pri výcviku, skúške alebo <u>preskúšaní</u>.
17.	520   Tranzit nad 12 t	<p>Dodatková tabuľka môže byť doplnená údajom o časovom obmedzení alebo o hmotnosti.</p> <p>Dodatková tabuľka umiestnená pod značkou Zákaz premávky pre nákladné vozidlá O obmedzuje zákaz len na nákladné vozidlá, ktorých najväčšia prípustná celková hmotnosť presahuje 12 t okrem</p> <ol style="list-style-type: none"> vozidiel, ktorých zdroj alebo cieľ jazdy je dosiahnuteľný iba cestou, na ktorú sa vzťahuje zákaz premávky alebo iba prostredníctvom cesty, na ktorú sa vzťahuje zákaz premávky, vozidiel, ktorých zdroj alebo cieľ jazdy leží v okruhu 50 km vzdušnou čiarou od značky, vozidiel, ktoré sú oslobodené od platby mýta za vymedzené úseky ciest, alebo vozidiel autoškoly pri výcviku, skúške alebo <u>preskúšaní</u>.
18.	521  Kategória tunela	<p>Dodatková tabuľka umiestnená pod značkou Zákaz premávky pre vozidlá prepravujúce nebezpečné /□j veci VE/ vyznačuje zákaz premávky vozidiel prepravujúcich určené nebezpečné veci cez tunel a obmedzuje zákaz len na vozidlá patriace do <u>uvedenej kategórie</u>.</p>
19.	522  Predchádzanie traktorov	<p>Dodatková tabuľka umiestnená pod značkou Zákaz predchádzania umožňuje predchádzať traktory.</p>
20.	523	<p>Dodatková tabuľka umiestnená pod značkou Zákaz predchádzania pre nákladné vozidlá v rozširuje <u>zákaz aj na autobusy a osobné vozidlá s prívesom</u>.</p>

Bod	Číslo, vyobrazenie a názov značky	Význam značky, prípadne použitie
	 <p>Rozšírenie zákazu predchádzania</p> <p>524</p>	<p>Dodatková tabuľka_____umiestnená pod značkou</p>
21.	 <p>Emisná trieda</p> <p>530</p>	<p>Nízkoemisná zóna ktorá J vyznačuje emisnú triedu, na sa vzťahuje reguláciu premávky v nízkoemisnej zóne podľa zákona č. 137/2010 Z. z. o ovzduší v znení neskorších predpisov.</p> <p>Dodatková tabuľka umiestnená pod značkou Zákaz</p>
22.	 <p>Obmedzenie parkovania na krajnici_____</p> <p>531</p>	<p>zastavenia alebo Zákaz státia w rozširuje zákaz aj na krajnicu.</p>
23.	 <p>Obmedzenie parkovania na chodníku</p> <p>532</p>	<p>Dodatková tabuľka umiestnená pod značkou Zákaz</p> <p>zastavenia W alebo Zákaz státia *ar rozširuje zákaz aj na chodník.</p>
24.	 <p>Vyhradené parkovanie</p> <p>533</p>	<p>Dodatková tabuľka umiestnená pod značkou Zákaz</p> <p>zastavenia označuje parkovacie miesto vyhradené pre určité vozidlo alebo pre určitého držiteľa parkovacieho povolenia.</p>
25.	 <p>Časovo obmedzené parkovanie</p> <p>534</p>	<p>Dodatková tabuľka umiestnená pod značkou o parkovaní obmedzuje možnosť parkovania najdlhšie na vyznačenú dobu.</p> <p>Ak je v ľavej časti dodatkovej tabuľky vyznačený symbol parkovacieho kotúča, možno na takto označenom mieste parkovať len s použitím parkovacieho kotúča. Parkovací kotúč musí byť viditeľne umiestnený v prednej časti vozidla. Na parkovacom kotúči sa musí nastaviť čas začiatku parkovania, a to k najbližšej polhodine alebo celej hodine. Takto nastavený čas sa počas parkovania nesmie meniť.</p>
26.	<p>534</p>	<p>Dodatková tabuľka umiestnená pod značkou o parkovaní obmedzuje možnosť parkovania len za úhradu.</p>

Bod	Číslo, vyobrazenie a názov značky	Význam značky, prípadne použitie
	Fm~> Po - Pi e WM 8 -16 h » 1 h -1 € 'latené parkovani	