

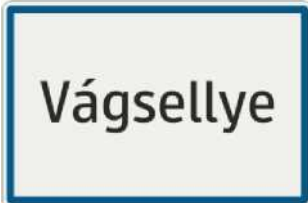




















INFORMAČNÉ ZNAČKY







Bod	Číslo, vyobrazenie a názov značky	Význam značky, prípadne použitie
	I. Prevádzkové značky	
	I. 1. Obec	
1.	301  Obec	Značka označuje miesto, od ktorého platia pravidlá cestnej premávky o správaní sa v obci a informuje o názve obce alebo miestnej časti obce tvoriacej samostatný sídelný útvar. Ak značka informuje o názve miestnej časti obce, v spodnej časti značky sa uvádza názov obce, ku ktorej táto miestna časť administratívne patrí.
2.	302  Koniec obce	Značka označuje miesto, kde končí platnosť pravidiel cestnej premávky o správaní sa v obci.
3.	303  Označenie obce v jazyku národnostnej menšiny	Značka informuje o názve obce v jazyku národnostnej menšiny.
4.	304  Označenie konca obce v jazyku národnostnej menšiny	Značka informuje o názve obce v jazyku národnostnej menšiny.

I. 2. Oblasti s osobitnými pravidlami

Bod	Číslo, vyobrazenie a názov značky	Význam značky, prípadne použitie
5.	305 	Značka označuje začiatok zóny, v ktorej platia zvláštne ustanovenia o premávke v obytnej zóne.
6.	306 	Značka označuje koniec obytnej zóny.
7.	307 	Značka označuje začiatok zóny, v ktorej platia zvláštne ustanovenia o premávke v pešej zóne.
8.	308 	Značka označuje koniec pešej zóny.
9.	309 	Značka označuje začiatok zóny, v ktorej platia zvláštne ustanovenia o premávke v školskej zóne.

Bod	Číslo, vyobrazenie a názov značky	Význam značky, prípadne použitie
10.	310 	Značka označuje koniec školskej zóny.
I. 3. Diaľnica a cesta pre motorové vozidlá Spoločne k značkám Diaľnica a Cesta pre motorové vozidlá		
11.	Ak diaľnica prechádza do cesty pre motorové vozidlá alebo naopak, tak značka Cesta pre motorové vozidlá alebo Diaľnica zároveň označuje koniec diaľnice alebo cesty pre motorové vozidlá.	
12.	311 	Značka označuje miesto, od ktorého platia pravidlá cestnej premávky o správaní sa na diaľnici a užívanie podlieha úhrade diaľničnou
13.	312 	Značka označuje koniec diaľnice.
14.	313 	Značka označuje miesto, od ktorého platia pravidlá cestnej premávky o správaní sa na ceste pre motorové vozidlá.
15.	314 	Značka označuje koniec cesty pre motorové vozidlá.

Bod	Číslo, vyobrazenie a názov značky	Význam značky, prípadne použitie
16.	315 Známka Vignette Spoplatnený úsek cesty diaľničnou značkou	Značka označuje miesto, od ktorého užívanie cesty podlieha úhrade diaľničnou značkou.
17.	316  Nespoplatnený úsek cesty diaľničnou značkou	Značka označuje miesto, od ktorého užívanie cesty nepodlieha úhrade diaľničnou značkou.
2.	320  Priechod pre chodcov 321  Priechod pre cyklistov	II. Návesti Značka označuje priechod pre chodcov.
3.	322  Priechod pre chodcov 323  Podchod alebo nadchod	Značka označuje priechod pre chodcov.
4.	322  Podchod alebo nadchod 323  Slepá cesta	Značka označuje podchod alebo nadchod.
		Značka označuje cestu, ktorá sa ďalej končí alebo ktorou nemožno ďalej pokračovať v jazde.
		Vhodným spôsobom možno informovať o prejazdnosti slepej cesty pre cyklistov.

Bod	Číslo, vyobrazenie a názov značky	Význam značky, prípadne použitie
5.	325  Zastávka	Značka označuje zastávku vozidiel pravidelnej verejnej dopravy osôb.
	326  Stanovište taxi	Značka označuje stanovište vozidiel taxislužby.
7.	330  Služby	Značka vhodným symbolom označuje miesto, na ktorom sa poskytuje služba významná pre verejnosť.
8.	331  Polícia	Značka informuje o blízkosti stanovišťa alebo útvaru bezpečnostných alebo záchranných zložiek poskytujúceho nepretržitú službu.
9.	332  Kontrola rýchlosti	Značka označuje miesto, kde sa vykonáva kontrola najvyššej dovolenej rýchlosti vozidiel technickým prostriedkom konštrukčne pevne spojeným so zemou.
10.	335  Núdzová odstavná plocha	Značka označuje miesto vyhradené na núdzové státie vozidla.

Bod	Číslo, vyobrazenie a názov značky	Význam značky, prípadne použitie
11.	336 	Značka označuje únikový pruh na prudkom klesaní.
12.	337 	Značka označuje núdzový východ.
13.	338 	Značka vyznačuje smer k najbližšiemu núdzovému východu.
14.	340 	Značka označuje kraj, okres, časť obce, most a podobne.
15.	341 	Značka označuje hranicu štátu a uvádza jeho názov.




Únikový pruh







Núdzový východ





Úniková cesta







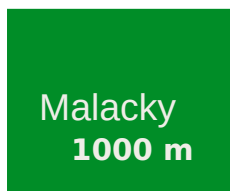
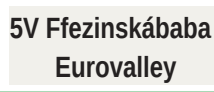

Miestna návesť

Štátna hranica


Bod	Číslo, vyobrazenie a názov značky	Význam značky, prípadne použitie
16.	<p data-bbox="485 264 536 300">342</p> 	<p data-bbox="740 264 1409 376">Značka informuje vodičov vchádzajúcich do Slovenskej republiky o najvyššej dovolenej rýchlosti a dennom svietení.</p>
17.	<p data-bbox="485 645 536 680">343</p> 	<p data-bbox="740 712 1409 801">Značka informuje o dopravných obmedzeniach na horskom prechode.</p>
	<p data-bbox="485 1733 536 1769">350</p> 	<p data-bbox="868 1662 1174 1697">II. Orientačné značky</p> <p data-bbox="916 1697 1126 1733">II. 1. Číslovanie</p> <p data-bbox="740 1733 1409 1809">Značka informuje o čísle cesty I. triedy alebo o čísle cesty II. triedy.</p>
	<p data-bbox="325 1868 692 1904">Číslo cesty I. alebo II. triedy</p>	

Bod	Číslo, vyobrazenie a názov značky	Význam značky, prípadne použitie
2.	351  Číslo cesty III. triedy	Značka informuje o čísle cesty III. triedy.
3.	352  Číslo diaľnice alebo rýchlostnej cesty	Značka informuje o čísle diaľnice alebo o čísle rýchlostnej cesty.
4.	353  Číslo E-cesty	Značka informuje o čísle cesty zaradenej do medzinárodnej siete ciest kategórie E.
5.	354  Číslo výjazdu alebo uzla	Značka informuje o čísle výjazdu alebo diaľničného uzla.
6.	355  Číslo výjazdu alebo uzla	Značka informuje o približnej vzdialenosti v kilometroch od začiatku cesty alebo od iného referenčného bodu na ceste.
7.	II. 2. Smerové značky na cestách mimo diaľnic 360  Smerová predzvesť	Značka môže obsahovať aj číslo cesty a smer k najbližšiemu telefónu núdzového volania.
		Značka vopred informuje o smere jazdy k vyznačeným cieľom. Ak je značka umiestnená nad vozovkou so šípkami vyznačenými nad jednotlivými jazdnými pruhmi, informuje zároveň o potrebe včasného zaradenia sa do jazdných pruhov podľa jednotlivých cieľových blokov.

Bod	Číslo, vyobrazenie a názov značky	Význam značky, prípadne použitie
8.	<p data-bbox="486 264 534 295">361</p> 	<p>Značka vopred informuje o smere jazdy k vyznačeným cieľom a o radení do jazdných pruhov v priestore križovatky.</p>
9.	<p data-bbox="478 716 526 748">362</p> 	<p>Značka informuje o smere jazdy k vyznačeným cieľom.</p> <p>Ak je značka umiestnená nad vozovkou so šípkami vyznačenými nad jednotlivými jazdnými pruhmi, informuje zároveň o radení do jazdných pruhov podľa jednotlivých cieľových blokov.</p>
10.	<p data-bbox="478 1084 526 1115">363</p> 	<p>Značka sa nachádza bezprostredne pred alebo bezprostredne za miestom odbočenia.</p> <p>Značka informuje o smere jazdy k vyznačeným cieľom; v prípade sídelných cieľov značka spravidla informuje aj o vzdialenosti do centra týchto cieľov.</p>
Spoločne k šíповým smerníkom		
11.	<p>Značka označuje miesto a smer odbočenia k vyznačeným cieľom; nachádza sa bezprostredne za miestom odbočenia.</p>	
12.	<p data-bbox="478 1680 526 1711">364</p>  <p data-bbox="391 1832 630 1904">Šíповý smerník k sídelnému cieľu</p>	<p>Značka informuje o odbočení k sídelným cieľom a spravidla aj o vzdialenosti do centra týchto cieľov.</p>


Bod	Číslo, vyobrazenie a názov značky 365	Význam značky, prípadne použitie
13.		Značka informuje o odbočení k diaľnici alebo k diaľniciam.
14.	<p data-bbox="399 403 614 481">Šípový smerník k diaľnici 366</p> 	Značka informuje o odbočení k miestnym alebo zvláštnym cieľom.
15.	<p data-bbox="303 616 710 761">Šípový smerník k miestnemu alebo zvláštnemu cieľu 367</p> 	Značka informuje o odbočení k turistickým cieľom.
16.	<p data-bbox="367 851 654 974">Šípový smerník k turistickému cieľu 368</p>   	Značka informuje o smere jazdy k vyznačeným zvláštnym alebo turistickým cieľom prostredníctvom smeru jazdy k sídelnému cieľu.
17.	<p data-bbox="383 1187 614 1232">Nepriama návесť</p> <p data-bbox="526 1232 1149 1310">II. 3. Smerové značky na diaľniciach Spoločne k smerovým značkám na diaľnici</p> <p data-bbox="287 1332 1236 1377">Údaj o vzdialenosti v metroch označuje vzdialenosť k miestu odbočenia.</p> <p data-bbox="462 1377 526 1422">370</p>	Značka informuje o blízkosti odbočenia (výjazd, uzol, odpočívadlo) a uvádza základné informácie o ňom.
18.		Značka informuje o doplnkových cieľoch, ktoré sú dostupné prostredníctvom vyznačeného výjazdu.
19.	<p data-bbox="367 1702 630 1803">Ohlasovacia tabuľa 371</p>   <p data-bbox="383 1870 614 1915">Nepriama návесť</p>	

Bod	Číslo, vyobrazenie a názov značky 372	Význam značky, prípadne použitie
20.		Značka vopred informuje o smere jazdy k vyznačeným cieľom.
21.	<p data-bbox="395 633 635 701">Smerová predzvesť 373</p> 	Značka informuje o smere jazdy k vyznačeným cieľom.
22.	<p data-bbox="395 936 635 1003">Smerová návесť 374</p>  <p data-bbox="395 1081 635 1160">Výjazdová tabuľa 375</p>	Značka označuje miesto a smer odbočenia z diaľnice alebo na odpočívadlo.
23.	 <p data-bbox="395 1406 635 1496">Diaľková tabuľa 376</p>	Značka informuje o vzdialenostiach k vyznačeným diaľkovým cieľom.
24.		V blízkosti odbočenia na inú diaľnicu uvádza značka pod čiarou informácie o diaľkových cieľoch tejto diaľnice. Značku možno použiť aj mimo diaľnice; základná plocha značky je v takom prípade modrej farby. Značka informuje o významnej atraktivite cestovného ruchu, ktorá je dostupná prostredníctvom nasledujúceho odbočenia z diaľnice.
	<p data-bbox="395 1731 635 1776">Turistická tabuľa</p>	


Bod	Číslo, vyobrazenie a názov značky	Význam značky, prípadne použitie
25.	377 	Značka na odpočívadle informuje o smere jazdy k vyznačeným objektom služieb alebo k parkovacím miestam podľa druhu vozidiel, prípadne o smere jazdy z odpočívadla.

Tabuľový smerník na odpočívadle


II. 4. Smerové značky pre cyklistickú premávku

Bod	Číslo	Tabuľový smerník	Význam
26.	380		Značka informuje o smere jazdy k vyznačeným cieľom po cyklistickej trase a podľa potreby aj o vzdialenosti k týmto cieľom.

Cyklistický smerník tabuľový

Bod	Číslo	Šípový smerník	Význam
27.	381		Značka informuje o smere odbočenia k vyznačeným cieľom po cyklistickej trase a podľa potreby aj o vzdialenosti k týmto cieľom; značka sa nachádza bezprostredne za miestom odbočenia.

Cyklistický smerník šípový

Bod	Číslo	Medzismerník	Význam
28.	382		Značka informuje cez o priebehu cyklotrasy križovatku.


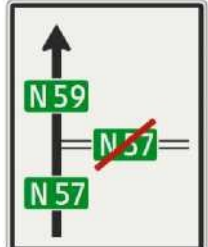

Cyklistický medzismerník




Bod	Číslo	Číslo cyklotrasy	Význam
29.	383		Značka informuje o čísle cyklotrasy.

Číslo cyklotrasy

III. Značky o náhradných a obchádzkových trasách

III. 1. Trvalé náhradné trasy pre diaľničnú premávku

Bod	Číslo, vyobrazenie a názov značky	Význam značky, prípadne použitie
1.	390  Náhradná trasa	Značka informuje o smere jazdy po trvalo určenej náhradnej trase k diaľnici. Náhradná trasa k diaľnici vedie od výjazdu z diaľnice spravidla k nasledujúcemu vjazdu na tú istú diaľnicu a slúži na obchádzanie úseku diaľnice v prípade kolóny alebo iného dopravného obmedzenia.
2.	391  Zmena náhradnej trasy	Tam, kde sa stretáva viac náhradných trás, môže byť nad značkou pre lepšiu orientáciu doplnená tabuľka vyznačujúca diaľkový cieľ príslušnej diaľnice alebo jej číslo. Značka informuje o pokračovaní náhradnej trasy po inej náhradnej trase.
3.	392 Obchádzka	III. 2. Obchádzkové trasy Značka informuje o blízkosti čiastočnej alebo úplnej uzávierky a k nej ustanovenej obchádzkovej trasy.
4.	Ohlasovacia tabuľa obchádzky 393  Uzávierková predzvešť	Značka vopred informuje o čiastočnej alebo úplnej uzávierke cesty a podľa potreby o obchádzkovej trase.

Bod	Číslo, vyobrazenie a názov značky	Význam značky, prípadne použitie
	394 Žilina 	Značka informuje o smere jazdy po obchádzkovej trase. Ak je obchádzková trasa číslovaná, uvádza sa jej číslo v hornej časti značky.
5.	Tabuľový smerník na vyznačenie obchádzky	Ak je obchádzka určená pre určitý druh vozidiel, vyznačuje sa symbol druhu vozidla na samostatnej tabuľke nad značkou; takto môže byť pre lepšiu orientáciu uvedený tiež diaľkový cieľ obchádzanej cesty alebo jej číslo. Ak obchádzka nie je číslovaná, môžu sa tieto informácie uvádzať v hornej časti značky.
	395 Obchádzka	Značka označuje miesto a smer odbočenia obchádzkovej trasy; nachádza sa bezprostredne za miestom odbočenia.
6.	Šípový smerník na vyznačenie obchádzky	Na značke môže byť namiesto nápisu „Obchádzka“ vyznačené číslo obchádzkovej trasy alebo diaľkový cieľ obchádzanej cesty alebo významový symbol druhu vozidiel, pre ktoré je obchádzka určená.
	396  Koniec obchádzky	Značka informuje o konci obchádzkovej trasy.
7.		
	397  Bloková obchádzka	





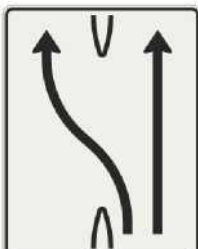
III. 3. Blokovaná obchádzka

Značka informuje v obci o križovatke, na ktorej je zakázané odbočovať vľavo a vyznačuje smer obchádzania.

IV. Pružové značky Spoločne k pružovým značkám

Pružové značky informujú o usporiadaní jazdných pružov vyznačených vodorovnou značkou a o zmenách ich usporiadania alebo smerovania. Pružové značky môžu tiež vyobrazením regulačných značiek v šípke alebo šípkach ukladať príkazy, zákazy alebo obmedzenia platné len v príslušnom jazdnom pruhu alebo jazdných pružoch.


Pružové značky informujú len o jazdných pružoch určených na jazdu vozidiel s tromi a viac kolesami; neinformujú o pripájacích pružoch, odbočovacích pružoch, parkovacích pružoch, cyklopružoch a pod. Pružové značky môžu na smerovo nerozdelenej ceste informovať aj o počte jazdných pružov v protismere; to neplatí pre značku Radenie pred križovatkou.

Bod	Číslo, vyobrazenie a názov značky	Význam značky, prípadne použitie
2.	401 - 409  Počet jazdných pruhov 411 - 419	Značka informuje o počte jazdných pruhov.
3.	 Zníženie počtu jazdných pruhov 421 - 429	Značka informuje o znížení počtu jazdných pruhov a o spôsobe jeho zníženia.
4.	 Zvýšenie počtu jazdných pruhov 431 - 439	Značka informuje o zvýšení počtu jazdných pruhov a o spôsobe jeho zvýšenia.
5.	 Bezkolízne pripojenie 441 - 449	Značka informuje o bezkolíznom spojení ciest a o spôsobe vedenia jazdných pruhov.
6.	 Presmerovanie jazdných pruhov	Značka informuje o presmerovaní jazdných pruhov do protismerného jazdného pásu, k okraju vozovky alebo o inej zmene smerovania jazdných pruhov.

Bod

**Číslo, vyobrazenie
a názov značky**

451 - 459



7.

Radenie do jazdných pruhov
pred križovatkou

**Význam značky,
prípadne použitie**

Značka informuje na viacpruhovej ceste o potrebe včasného zaradenia sa do jazdných pruhov pred križovatkou podľa jednotlivých smerov jazdy, najmä tam, kde je usporiadanie radiacich pruhov v križovatke neobvyklé alebo inak neočakávateľné.