


Strategický dokument - Rozvoj cyklistickej dopravy v mestskej časti xxxxx - Nové Mesto

V roku 2017 bol strategický dokument dopracovaný, predložený na pripomienkovanie s kladným výsledkom na magistrát hl.m. SR Bratislavy, Krajský dopravný inšpektorát, Okresný úrad. Dokument bol pripomienkovaný občianskymi združeniami a 15.8.2017 bol verejne prerokovaný s odbornou verejnosťou. Do 15.10. zbierame pripomienky od verejnosti, ktoré do 30.10.2017 do dokumentu zapracujeme a následne bude predložený na zastupiteľstvo, aby bol schválený ako Všeobecne záväzné nariadenie.

Sibírska - vyznačenie obojsmernej jazdy cyklistov

Koncom mája sa podarilo schváliť a osadiť dopravné značenie na Sibírskej ulici medzi Kraskovou a Pionierskou ulicou, ktoré umožňuje obojsmernú jazdu cyklistov na tejto ulici. Ulica je súčasťou cyklotrasy NM 6 Mikovíniho - Sibírska.



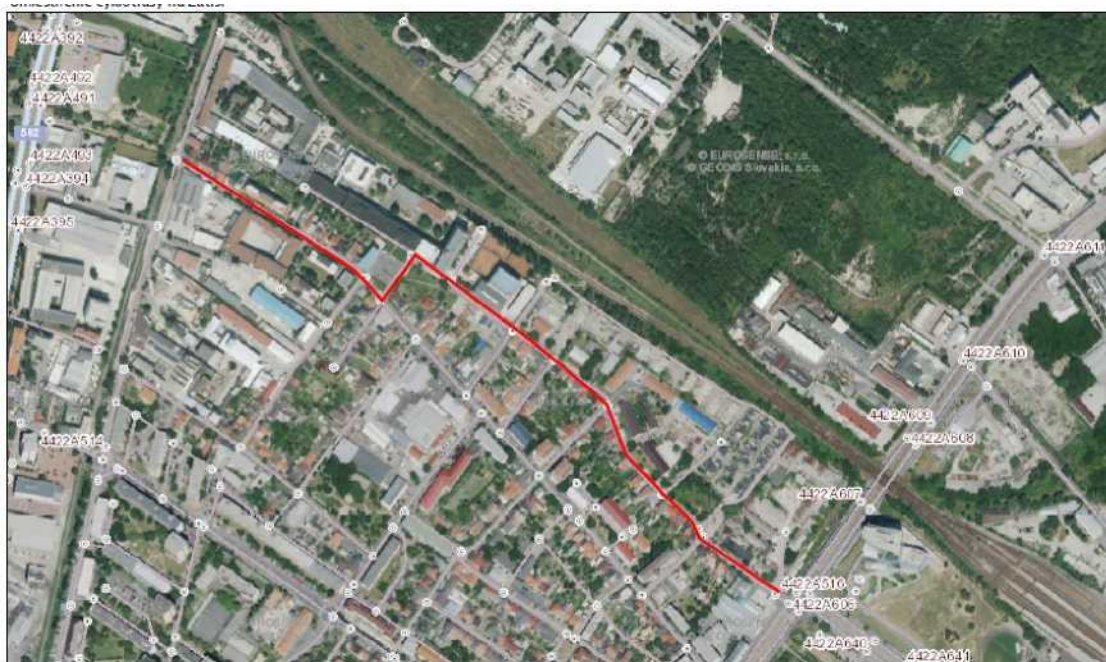
Výstavba cyklotrás v réžii mestskej časti

Na rok 2017 boli na výstavbu určené štyri trasy, ktoré vyšli z poslancekých priorit, možností mestskej časti a postupu výstavbe siete cyklotrás.

Hlavný mestský okruh 05 v úseku Zátíšie

Cyklotrasa Zátíšie v úseku medzi Vajnorskou a Račianskou ulicou je súčasťou hlavného mestského okruhu číslo 5. Začiatok úseku je na križovatke ulíc Zátíšie/Vajnorská, koniec je na križovatke Janoškova/Račianska. Trasa vedie cez ulice Zátíšie, Hattalova, Pluhová, Kukučínova a Janoškova. Realizácia cyklotrasy by mala byť riešená úpravou dopravného značenia a stavebnou údržbou

komunikácií výhradne na miestnych komunikáciách III. triedy, spadajúcich pod správu mestskej časti xxxxx - Nové mesto. V máji 2017 bola odovzdaná žiadosť o verejné obstarávanie na realizačný projekt, ktoré doteraz neprebehlo.



Hlavný mestský okruh 05 v úseku Jaskový rad

Cyklotrasa na Jaskovom rade bude vedená na základe „Projektového zámer vybudovania mestského cyklistického okruhu O5“ v úseku na Jaskovom rade podľa variantu 1. Začiatok úseku je na križovatke ulíc Žabotova/Jaskový rad, koniec je na križovatke Jaskový rad/Stromová. Variant 1 zahŕňa návrh vodorovného a zvislého dopravného značenia a stavebné úpravy v mieste vybudovania cyklistickej cestičky. Smerové a výškové vedenie pozemnej komunikácie ostáva nezmenené.

Od križovatky Žabotová/Jaskový rad až po križovatku Jaskový rad/Stromová je navrhované vedenie cyklotrasy v oboch smeroch ako cyklokoridor, ktorý je na vozovke vyznačený pomocou vodorovného dopravného značenia V8c „Koridor pre cyklistov“. V mieste križovatky Jaskový rad/Stromová cyklokoridor končí a cyklisti sa stávajú bežnými účastníkmi cestnej premávky. Úprava dopravného značenia a stavebná údržba komunikácií, ktorá je potrebná na vyznačenie cyklistickej trasy na Jaskovom rade, bude realizovaná výhradne na miestnych komunikáciách III. triedy, spadajúcich pod správu mestskej časti xxxxx - Nové mesto.

V máji 2017 bola odovzdaná žiadosť o verejné obstarávanie na realizačný projekt, ktoré doteraz neprebehlo.



Podkarpatská radia R33 V useku Horská /Briežky

Cyklotrasa na Horskej ulici v úseku medzi križovatkou Sliachska - Horská a hranicou MČ BA-NM je súčasťou hlavného mestského ťahu R33. Na hranici MČ sa trasa napája na cyklotrasu Alstrova - Pekná cesta MČ BA - Rača. Úprava dopravného značenia a stavebná údržba komunikácií, ktorá je potrebná na vyznačenie cyklistickej trasy, bude realizovaná na miestnych komunikáciách III. triedy a účelových komunikáciách, z tohto dôvodu (nezrovnalosti pri správe účelových komunikácií a pozemkov pod nimi) verejné obstarávanie na realizačný projekt, na ktoré bolo v máji tohto roku odovzdaná žiadosť, neprebehlo. Na riešení zverenia pozemkov pracuje právne oddelenie.

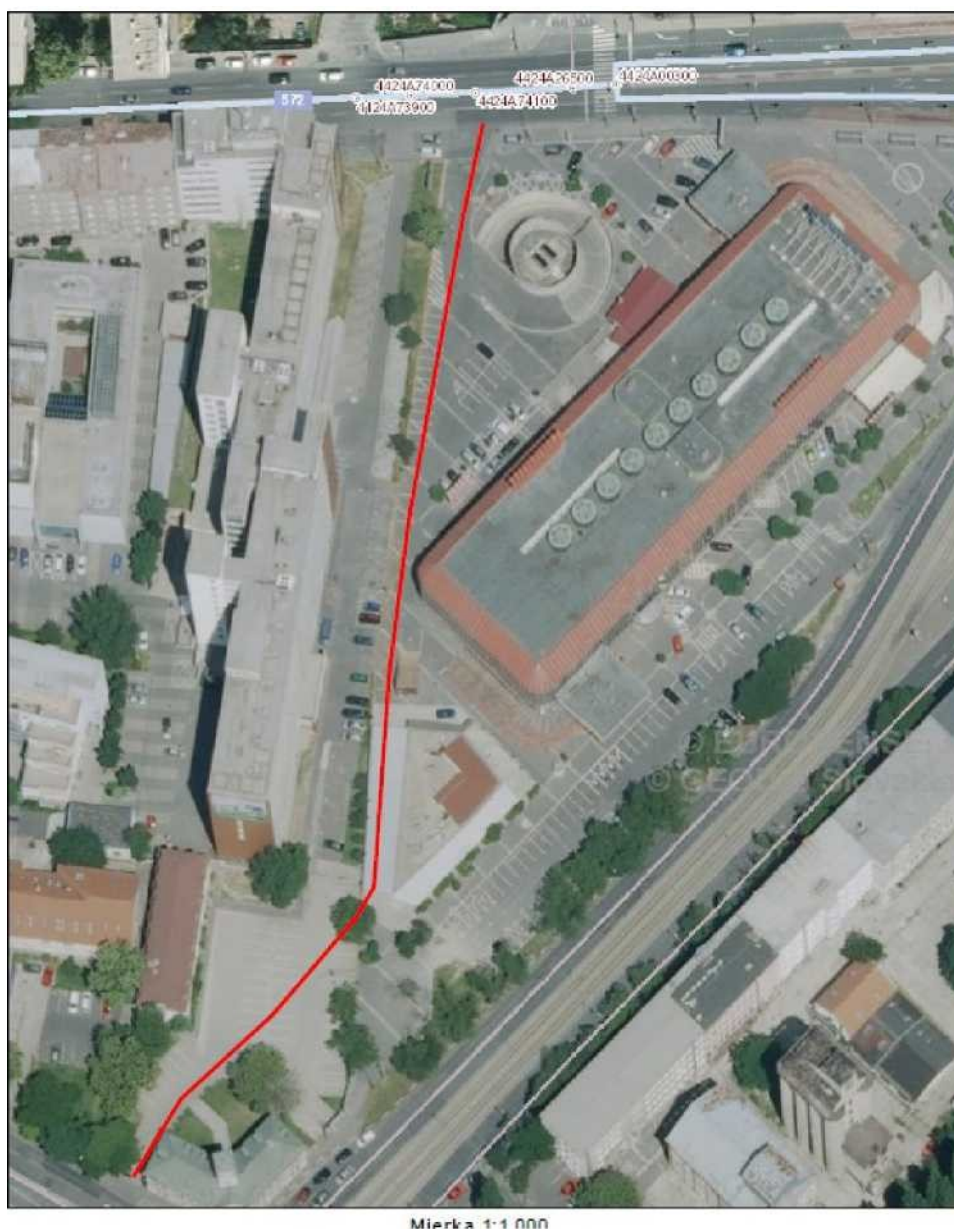


Vajnorská radiála R 14 úsek Vajnorská ulica pred Polusom

Cyklotrasa je vedená na základe „Projektového zámer Cyklistická radiála R14 v úseku Bajkalská-Tomášikova“ v úseku Bajkalská ulica - Junácka ulica vyznačená zvislým a vodorovným dopravným značením, v úseku pred OC Polus s vybudovaním nového chodníku, drobnými stavebnými úpravami a nutnou opravou a úpravou povrchu jestvujúcich chodníkov. V máji 2017 bola odovzdaná žiadosť o verejné obstarávanie na realizačný projekt, ktoré doteraz neprebehlo z dôvodu zdržania na právnom oddelení.

Vajnorská radiála R14 v úseku „Nová Tržnica“

Cyklotrasa je vedená v úseku medzi Šancovou a Legionárskou ulicou s využitím pozemkov v správe mestskej časti xxxxx - Nové mesto po severnej strane parkoviska pri Novej tržnici s pokračovaním cez parkovisko pri stanici konskej železnice. Vyznačená bude prevažne zvislým a vodorovným dopravným značením s drobnými stavebnými úpravami a nutnou opravou a úpravou jestvujúcich povrchov parkoviska. Žiadosť o verejné obstarávanie na realizáciu bola odovzdaná minulý týždeň.



Procyklistické

riešenia **Stojany**

Na jar toho roku bol spracovaný dokument Procyklistické riešenia verejného priestoru, xxxxx - Nové Mesto, v ktorom sú presne definované podmienky na umiestňovanie cyklistického mobiliáru (stojany, schodiskové lyžiny a servisné stojany) a zároveň je určených prvých pätnásť miest na umiestnenie takéhoto mobiliáru. Dokument je rozšírením dokumentu - Rozvoj cyklistickej dopravy v mestskej časti xxxxx - Nové Mesto o statické opatrenia a ako taký bude do dokumentu zapracovaný.

V priebehu septembra tak bolo umiestnených 15 stojanov (ZŠ Kalinčiakova, ZŠ Riazanska, ZŠ Česká, ZŠ Cádova, MŠ Pionierska, KC Ovrucká, T3 - Kultúrne centrum, úrad miestnej časti, ŠD Mladá garda, ŽS Vinohrady, Tesco Račianska, Samoška Račianska, pošta Tomášikova, plaváreň Pasienky, SK Vajnorská) 2 kusy lyžín (schodisko Mladá garda, schodisko Sibírska) a dva servisné stojany (úrad miestnej časti a T3- Kultúrny prostriedok). Pracujeme na povoleniach pre umiestnenie lyžín na ŽS Nové mesto a pred Polus.

Obojsmerná jazda cyklistov

Koncom leta sa podarilo na komisii pre určovanie dopravného značenia schváliť úpravu dopravného značenia na súbore ulíc, vhodných na obojsmernú jazdu cyklistov v jednosmerkách. Do konca septembra by mala byť úprava dopravného značenia realizovaná na týchto uliciach:

Guothova, Halašova, Krajinská, Ľudové námestia, Svätovojtešská, Letná, Sliezska, Moravská, Smikova, Teplická, Športova, Tylova, Chemická, Olbrachtova, Ukrajinská

Výstavba cyklotrás v réžii magistrátu

Magistrátu hl.m. SR Bratislavy bol odovzdaný komisiou pre určovanie dopravného značenia schválený projekt **cyklotrasy na Jarošovej ulici**. Realizáciu prevzal GIB s víziou výstavby v októbri tohto roku. Je predpoklad, že tento termín nestihnú.

Magistrát mal v tohoročnom rozpočte realizáciu cyklotrasy R14 „Vajnorská“ v úseku **OC Centrál - Bajkalská**. Realizáciu prevzal GIB s víziou výstavby do októbra tohto roku. Podľa posledných rokovaní sa tiež očakáva nedodržanie tohto termínu. Rovnaký výsledok je aj pri úseku okolo Freshmarketu.

Magistrát bol žiadosťami z leta 2017 vyzvaný na vybudovanie hlavných mestských cyklotrás v šiestich úsekoch:

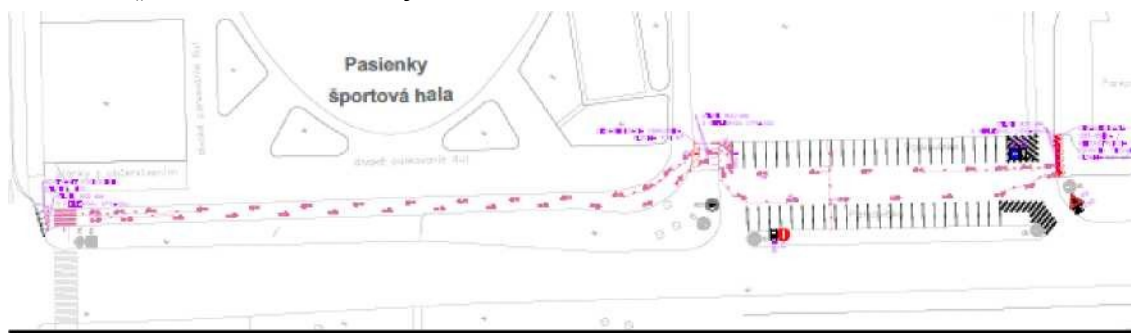
1. Hlavný mestský okruh číslo 6 v úseku na ulici **Odborárska**



2. Hlavný mestský okruh číslo 5 na **Tomášikovej ulici** v úseku **Vajnorská - Trnavská**



3. Radiála R35 „Trnávská“ v úseku Bajkalská - Tomášikova



4. Radiály R14 „Vajnorská“ v úsekoch Trnavské mýto - Bajkalská. Bajkalská - Tomášikova a Odborárska - Magnetova

Magistrát zatiaľ nereagoval.

Výstavba cyklotrás v réžii

developerov Radiála R 13 Račianska

Popred výstavbu na Račianskej v okolí Škultétyho je navrhnutá a postupne realizovaná obojsmerná cyklotrasa.

Radiála R35 Trnávská a okruh č 5 na Tomášikovej

Okolo výstavby obytného súboru „Pri Kuchajde“ od Kauflandu po futbalové ihrisko NMŠK je navrhnutá obojsmerná cyklotrasa, ktorej schvaľovanie momentálne prebieha.

Radiála R14 „Vajnorská“

Pozdĺž výstavby autoumyvárky v priestore parkoviska pred Istrochemom je navrhnutá obojsmerná cyklotrasa, ktorej schvaľovanie momentálne prebieha.

Pozdĺž výstavby Global Business Centera (roh Vajnorskej a ul. Za stanicou) je navrhnutá obojsmerná cyklotrasa, ktorej schvaľovanie momentálne prebieha. V tomto projekte je zároveň naplánovaná cyklotrasa spojky číslo S541, ktorá už schválená je.

Pozdĺž výstavby OC MATRIX MALL je navrhnutá obojsmerná cyklotrasa, ktorej schvaľovanie momentálne prebieha. Zároveň je v tomto projekte zahrnutý jednosmerný úsek okruhu číslo 6.

Okruh číslo 6

Vo výstavbe obytného súboru Nobelova sa priebežne realizuje úsek okruhu číslo 6 na území novovystavaných komunikácií.

Výstavba NFŠ

Vo výstavbe NFŠ je zahrnutá cyklotrasa NM11 na Kalinčiakovej ulici. Zároveň výstavba nerieši hlavný cyklistický okruh číslo 4 na Bajkalskej ulici.