

# Vyhlásenie o vykonávaní odborného stavebného dozoru :

..fj.SCO.£

U

Meno a priezvisko.....

adresa:.....

....

kvalifikácia.....

-T Tcvw

~k?j^ /Zcn\_ <.

? /fj &vG-

vyhlasujem,

že v zmysle § 44 zákona č.50/1976 Zb. o územnom plánovaní a stavebnom poriadku v znení neskorších predpisov budem vykonávať odborný stavebný dozor na stavbe :

...../y

... .r ?í....

^ >. &sr.o./e éL

stavebník a (meno):...../., <t)./bc?.Abbá řrZrr. c.....

/

r-N

..Ó.. <?/.Ob?

bytom :..... <.....

Pri vykonávaní tohto dozoru budem dbať na dodržiavanie podmienok územného rozhodnutia, stavebného povolenia, projektovej dokumentácie overenej v stavebnom konaní.

Som si vedomý prípadných právnych následkov nepravdivého vyhlásenia.

## Plnomocenstvo

Norbert Bodôr.

### udeľuje plnomocenstvo

inžinierskej kancelárie Reln Ing. Miroslav Špaňo.

zastúpený Ing. Miroslav Špaňo.

Reln Ing. Miroslav Špaňo je na základe tohto plnomocenstva oprávnený zastupovať splnomocniteľa v celom rozsahu a veciach, týkajúcich sa stavby „Rodinný dom“ Nitrianske Hrnčiarovce č.“ 14 00/02, a to na:

1. ) prerokovanie dokumentácie s dotknutými orgánmi štátnej správy, organizáciami, právnickými a fyzickými osobami za účelom predloženia žiadosti a vydania stavebného povolenia
2. ) zastupovanie splnomocniteľa v priebehu výstavby pre vykonávanie stavebného dozora
3. ) zastupovanie splnomocniteľa v priebehu kolaudačného konania až do nadobudnutia jeho právoplatnosti a inžinierskej činnosti súvisiacej s týmto konaním.

V Nitre 10.08.2005

Ing. Norbert Bodôr

Plnomocenstvo prijíma:

Reln Ing. Miroslav Špaňo

Vyjadrenie vlastníka susednej nehnuteľnosti:  
( N-19)

Rímskokatolícka cirkev  
Účastník konania - meno a priezvisko.....  
Hradné nám. 7  
950 50 xxxxx  
.....r.7:.....

bytom..... .obec.

vyhlasujem, že k pozemku (stavbe) .....katastrálne územie./C/z

pare.č.... mám právo vlastnícke + ;

a že som oboznámený s projektovou dokumentáciou a s umiestnením stavby (názov stavby)

.....  
môjho suseda a budúceho stavebníka (meno) :.č.....

ktorú plánuje uskutočniť v obci //ú .....  
na pozemku pare.č / .....katastrálne územie..yy.

**Proti realizácii vyššie uvedenej stavby podľa predloženej projektovej dokumentácie,**

.....  
2. mám tieto námietky a pripomienky + (stručne uviesť aké):.....

.....  
jn-h^ôAjý t'/AžVos r St<st?e>7?\*

.....  
áQrii/ .....y.f.fy. ?éfo<sup>77</sup>^y<sup>n</sup>°.y

v t, \*///ZČT

dňa ty /Q. ä-OQyr

+ nehodiace sa škrtnúť

Vyjadrenie vlastníka susednej nehnuteľnosti :  
(N-19)

Účastník konania - meno a priezvisko

i O c. ^

■hl\JLSAT?-\\C

bytom. ....obec .....tl.hz.ÚY..ú..!..ň O C-C

vyhlasujem, že k pozemku (stavbe) pare.č.....katastrálne územie...b?...!.T.&A/Ž&ŽÍYÍ J"ML'

mám právo vlastnícke + ; spoluvlastnícke + ; osob. užívania + ; iné právo +

a že som oboznámený s projektovou dokumentáciou a s umiestnením stavby (názov stavby)

•foT> IU Á-\* Y Y G H

N\*

Ď DÓ^

.....<j.....;

môjho suseda a budúceho stavebníka (meno) :.....<sup>S</sup>YhrY).....<sup>^</sup>!..H..YYrí.Y:.....

ktorú plánuje uskutočniť v obci.....<sup>Ťf.Yk\*/3l'ír?</sup>.....

na pozemku pare.č. :.....katastrálne územie.

**Proti realizácii vyššie uvedenej stavby podľa predloženej projektovej dokumentácie, vypracovanej projektantom (meno;priezvisko).....**

1. nemám žiadne námietky a pripomienky +

2r mám tieto námietky a pripomienky + (stručne uviesť aké) :.....

.....  
.....  
.....

V. <sup>°krPkú</sup>

dňa.

j-s

\_ 'tnoručný podpis

+ nehodiace sa škrtnúť

**O B E C NITRIANSKE HRNČIAROVCE, Jelenecká 74, 951 01 Nitrianske Hrnčiarovce**

V.p. 301/2005

v Nitrianskych Hrnčiarovciach  
dňa: 9.8.2005

**Vec: Plynová prípojka k rod. domu**

- súhlas orgánu ochrany ovzdušia na umiestnenie malého zdroja znečistenia

Obec Nitrianske Hrnčiarovce v zastúpení starostom obce Ing. Rudolfom Fintom ako príslušný orgán ochrany ovzdušia podľa § 6 ods. a / Zák.č. 32/1995 Z.z. po preskúmaní žiadosti zo dňa 9.8.2005 **Norbert Bôdôr, \***

u d e ľ u j e

podľa §11, ods. 1. písm. f. Zák.č. 31/1995 Z.z. o ochrane ovzdušia pred znečisťujúcimi látkami

Norbert Bôdôr,

s ú h l a s

na umiestnenie malého zdroja znečistenia - teplovodný kotol na zemný plyn Buderus U 124-24 o výkone 24 kW.

Zdroj bude inštalovaný v objekte rodinný dom na pare.č "

v k.ú. Nitrianske Hrnčiarovce.

Tento súhlas je podkladom pre orgán územného rozvoja a štátnej stavebnej správy k vydaniu stavebného povolenia.

Norbert Bodor

xxxxx, 27.09.2005

**Vyjadrenie k predloženej projektovej dokumentácii elektrickej prípojky pre novostavbu RD v lokalite Nitrianske Hrnčiarovce časť strelnica č.p.**

Vážený pán Norbert Bodor,

na základe Vašej žiadosti o vyjadrenie k projektovej dokumentácii, ktorá rieši:

- požadovaný odber elektrickej energie **Pi = 15 kW a Ps = 12 kW**
- v zmysle STN 34 1610 požadovaný-----3. stupeň dodávky elektrickej energie
- vybudovanie káblovej prípojky pre RD NN káblom typu **1-NAYY-J 4B x 16 mm**
- istenie domovej prípojky v plánovanej istiacej skrini typu **SR 7.2 č. 3, ktorá bude napojená na plánovaný káblový rozvod káblom typu 1-NAYY-J 4B 4 x 185 mm<sup>2</sup>**
- meranie elektrickej energie priamym spôsobom s hlavným ističom pred elektromerom do **In = 20 A** (s charakteristikou vypínania pre elektrické vedenie)

vydávame nasledovné stanovisko :

**Súhlasíme s vydaním stavebného povolenia pre vyššie uvedenú stavbu  
za rešpektovania nasledovných podmienok :**

1/2

Západoslovenská energetika, a. s.

Štefánikova trieda 45, 949 52 xxxxx, [www.zse.sk](http://www.zse.sk)

Roman Vágo, tel.: + 42 i -(0)37-776 3202, [vagor@ba.zse.sk](mailto:vagor@ba.zse.sk)

Ivan Paulov, I 0Ô7Ô I/Pv-59<5/22500/2005 tel.:+42 I-(0)37-776 3264, [paulovi@ba.zse.sk](mailto:paulovi@ba.zse.sk), prieklep:

x PD

reg., Príloha: I

IČO: 35823551, IČ DPH: SK2020285256, DIČ: 2020285256, bankové spojenie: VÚB Bratislava-mesto, č. ú.:

2107012/0200 Spoločnosť je zapísaná v Obchodnom registri Okresného súdu Bratislava I, oddiel Sa, v. č. 2852/B

- > **požadovaný výkon  $P_i = 15 \text{ kW}$  a  $P_s = 12 \text{ kW}$  bude možné odoberať až po vybudovaní nového kábelového rozvodu káblom typu 1-NAYY-J 4B 4 x 185 a istiacich skriň typu SR7 pre obytný súbor Nitrianske Hrnčiarovce časť strelnica**

V zmysle zákona č.656/2004 Zb. zákonov § 34 odst. 4 el. prípojku zriaďuje dodávateľ elektrickej energie t.j. Západoslovenská energetika, a.s., alebo za podmienok ním určených aj iné oprávnené právnické a fyzické osoby.

Iná oprávnená právnická alebo fyzická osoba zriaďuje el. prípojku po predložení dokladov o odbornej spôsobilosti v zmysle vyhlášky MPSVaR č.718/2002 a oprávnenie od Technickej inšpekcie na zriaďovanie el. prípojok .

- **V prípade , že el. prípojka bude vybudovaná iným dodávateľom okrem Západoslovenskej energetiky, a.s. a tento sa nebude vedieť preukázať vyššie uvedenými dokladmi a oprávneniami, nebude s Vami uzatvorená zmluva na dodávku el. energie .**

**Po realizácii uvedenej prípojky žiadame doložiť na Západoslovenská energetika, a.s. RSS Stred, Štefánikova 45, xxxxx, xxxxx nasledovné doklady:**

- > **1 x správu o odbornej prehliadke a skúške elektrického zariadenia elektrickej prípojky**
- > **1 x plán skutočného vyhotovenia** s vyznačením všetkých zmien oproti projektovanému stavu a s vyznačením realizátora a dátumu realizácie
- > **1 x stavebné povolenie, prípadne ohlásenie o drobnej stavbe**

**Pred uvedením elektrickej prípojky do prevádzky musí byť dohodnutý spôsob ďalšieho prevádzkovania tejto elektrickej prípojky medzi investorom a Západoslovenskou energetikou, a.s., RSS Stred, Štefánikova 45, xxxxx. (tel. kontakt: 037/ 776 3264)**

S pozdrať



2/2



# Obvodný úrad životného prostredia xxxxx odbor štátnej vodnej správy a ochrany prírody a krajiny

Janka Kráľa 124, PSČ xxxxx xxxxx

Spisové číslo: A/2005/02575-002-F14

V Nitre dňa: 16.8.2005

Vybavuje: RNDr. V. Sidor

Norbert Bodor

xxxxx xxxxx

## Vec: Vyjadrenie k stavebného povolenia

Obvodný úrad životného prostredia xxxxx, odbor štátnej vodnej správy a ochrany prírody a krajiny, ako príslušný orgán štátnej, podľa § 5 zákona č. 525/2003 Z. z. štátnej správy starostlivosti o životné prostredie a o zmene a doplnení niektorých zákonov, a § 68 písm. f/ zákona č. 543/2002 Z. z. o ochrane prírody a krajiny, na základe Vašej žiadosti, zo dňa 10.8.2005, po preskúmaní dodanej dokumentácie, **dáva**, podľa § 9, ods.1 písm. c/, zákona č. 543/2002 Z. z. o ochrane prírody a krajiny, nasledovné,

### v y j a d r e n i e .

S vydaním stavebného povolenia k stavbe " **Rodinný dom** " v Nitrianskych Hrnčiarovciach, parc. č. ú. Nitrianske Hrnčiarovce, , podľa predloženej projektovej dokumentácie, z hľadiska záujmov ochrany prírody a krajiny, s ú h l a s í m e , bez pripomienok.


Na prípadný výrub existujúcich drevín, v súvislosti s výstavbou, je potrebný súhlas (rozhodnutím) Obce Nitrianske Hrnčiarovce (§ 47 ods. 3 a 4 zákona o ochrane prírody a krajiny).

Chránené, ako aj iné druhy živočíchov, ktoré by mohli z hľadiska migrácie v rámci dotknutej plochy, pri realizácii stavebných prác, uviaznuť vo výkopových ryhách, bez možnosti samovoľného úniku, je potrebné preniesť mimo staveniska.

Pri výstavbe a prevádzkovaní je potrebné dodržiavať ustanovenia legislatívy na úseku ochrany prírody, zákon č. 543/2002 Z. z. o ochrane prírody a krajiny a súvisiace predpisy.

Týmto vyjadrením, je správny orgán, konajúci vo veci, v zmysle § 103, ods. 7 uvedeného zákona, viazaný.

Toto vyjadrenie nenahrádza povolenie a nie je rozhodnutím podľa predpisov o správnom konaní.





- 2/ Vodomeri šachtu žiadame osadiť v bezprostrednej blízkosti bodu napojenia na verejný vodovod, max. 1 meter za hranicou pripojovanej nehnuteľnosti .
- 3/ Voči odkanalizovaniu cez kanalizačnú prípojku do obecnej kanalizácie nemáme námietky.
- 4/ Revíziu kanalizačnú šachtu žiadame osadiť max.1 meter za hranicou pripojovanej nehnuteľnosti.
- 5/ Pred začatím výkopových prác žiadame o vytýčenie IS v našej správe pracovníkom tunajšieho OZ.
- 6/ Pri realizácii vodovodnej a kanalizačnej prípojky treba dodržať podmienky ON 75 5411, STN 75 6101, v súbehu a pri križovaní inžinierskych sietí STN 73 6005.
- 7/ Pripojenie na verejný vodovod musí byť uskutočnené odbornými pracovníkmi nášho OZ, pripojenie na verejnú kanalizáciu musí byť uskutočnené odbornými pracovníkmi nášho OZ resp.pod ich dohľadom, k čomu je potrebné podať žiadosť na predpísanom tlačive spolu so stavebným povolením.
- 8/ Upozorňujeme, že odberateľ je povinný pred realizáciou vodovodnej a kanalizačnej prípojky v zmysle zákona č.442/2002 Z.z. uzatvoriť s tunajším OZ Zmluvu o dodávke vody a odkanalizovanie odpadových vôd.

S pozdravom

Príloha : 1 x PD

Na vedomie: ObÚ Nitrianske Hrnčiarovce RÚVZ xxxxx A1 TU!

# ZÁPADOSLOVENSKÁ VODÁRENSKÁ SPOLOČNOSŤ a.s.

ODŠTEPNÝ ZÁVOD xxxxx

NÁBR. ZA HYDROCENTRÁLOU 4, 949 60 xxxxx

OR Okresný súd xxxxx , oddiel: Sa , Vložka č. : 10 193/N

**Ing. Norbert Bodor**

Váš list značky

Naša značka

Vybavuje

xxxxx

4248-21/2005

Kršáková

25.8.2005

## **„Rodinný dom, Nitrianske Hrnčiarovce,**

**- vodovodná a kanalizačná prípojka.“**

- vyjadrenie.

Obdržali srne na vyjadrenie PD stavby: „Nitrianske Hrnčiarovce,  
a kanalizačná prípojka.“ pre p. ing.Norberta Bôdôra.

\* 'M- vodovodná

Vodovodná prípojka rPE D 32 /1“/ je jestvujúca z verejného obecného vodovodu PVC DN 100 idúceho pred pozemkom investora predmetnej stavby. Meranie spotrebovaného množstva pitnej vody bude zabezpečené vo vodomernej šachte, ktorá je osadená max.1 meter za hranicou pripojovanej nehnuteľnosti.

Odkanalizovanie je navrhnuté cez kanalizačnú prípojka je jestvujúca vrátane odovzdávacej kanalizačnej šachty, ktorá je zaústaná do verejnej obecnej kanalizácie. Revízna kanalizačná šachta je osadená max. 1 meter za hranicou pripojovanej nehnuteľnosti.

Po preštudovaní predloženej PD Vám zasielame nasledovné vyjadrenie:

V danom území sa v súčasnej dobe nenachádza verejný vodovod v správe ZsVS a.s. OZ xxxxx, t.č. je vo výstavbe. Ku dnešnému dňu stavba nebola skolaudovaná a verejný vodovod a verejná kanalizácia odovzdaná do správy ZsVS a.s.OZ xxxxx. V prípade ukončenia stavby kolaudačným rozhodnutím a uvedením stavby do trvalého užívania, ZsVS a.s. OZ xxxxx, ako predpokladaný budúci prevádzkovateľ dáva nasledovné podmienky:

1/ ZsVS a.s. OZ xxxxx súhlasí s vybudovaním vodovodnej prípojky pre p. ing.Norberta Bôdôra v rozsahu predloženej PD. Súhlasné stanovisko so zriadením vodovodnej prípojky je potrebné doložiť aj od majiteľa verejného vodovodu - obce Nitrianske Hrnčiarovce.

Upozorňujeme, ak je vodovodná prípojka pripojená na verejný vodovod cez odbočenie s uzáverom, že toto odbočenie s uzáverom je súčasťou verejného vodovodu.

# Žiadosť o dodávku zemného plynu pre domácnosť

Slovenský plynárenský priemysel, a.s.  
Lokálne centrum xxxxx Piesková 32, 950  
54 xxxxx

Zákaznícke centrum xxxxx tel.: 037/  
691 2282, 2283,2285,2281 037/ 691  
2375, 2373

Tu žiadateľ uvedie adresu pre doručenie žiadosti:

**Meno a priezvisko:** . l.fjQ. \y.Qcáf/r.

**Ulica a číslo:**

**PSČ a obec:**

>! /Vo

**ŽIADATEĽ: Meno:** //..Jr:f.....**Priezvisko:...**

**Dátum narodenia:.....Telef.kontakt:**

**Adresa trvalého pobytu :..VÍ<sub>q</sub>...../.....**  
(Žiadateľ uvedie adresu trvalého pobytu pokiaľ sa nezhoduje s adresou pre doručenie žiadosti)

v

**Žiadam o vydanie súhlasu k pripojeniu na odber zemného plynu pre domácnosť: rodinný dom\* - b v t \* , ktorého som\* - nie som\* vlastníkom**

Adresa odberného miesta:

Ulica.....Súp./or. číslo domu (príp.parcelné číslo). /í

Mesto PSČ.....

Zemný plyn budem používať na  
E3 **Varenie**

**0 Prípravu TÚ V**

**0 Kúrenie**

**Iné.....**(bazén, skleník,... - vyplniť max.hod.odber)

Typ a počet spotrebičov bude riešený v projektovej dokumentácii.

**Predpokladaný ročný odber plynu:.....m<sup>3</sup> (max.hod.odber plynu:.....m<sup>3</sup>)**

Dňa..... Podpis žiadateľa.....

## Vyjadrenie dodávateľa plynu

S pripojením \* **SÚHLASÍME** ~~\*NESÚHLASÍME~~  
v zmysle „Vyjadrenia prevádzkovateľa plynovodu“, ktoré tvorí neoddeliteľnú súčasť tejto žiadosti.

Dňa..... 23. 08 2005

.....  
podpis

**Príloha:** - situácia (kópia katastrálnej mapy a pod.), zo situácie musí byť zrejmé o ktorú nehnuteľnosť ide (ak číslo domu nie je , treba určiť najbližší objekt a jeho číslo domu)  
- kópia listu vlastníctva, v prípade, že žiadateľ nie je vlastníkom celej nehnuteľnosti doloží originál súhlasu vlastníka nehnuteľnosti s pripojením žiadateľa

Žiadosť spolu s prílohami odovzdajte v zákazníckom centre v **dvoch vyhotoveniach.**

Poznámka: \* nehodiace sa prečiarknite

Akciová spoločnosť je zapísaná v Obchodnom registri Okresného súdu Bratislava 1, oddiel Sa, vložka číslo 2749/B

Vaša značka:

Naša značka:  
457/2005

Vybavuje  
Homa Roman

V Nitre dňa:  
23.8.2005

Vec: Vyjadrenie prevádzkovateľa distribučnej siete k podmienkam napojenia odberateľa ZP kategórie domácnosť: Adresa odberného miesta:

Meno a priezvisko:	<b>Bódôr Norbert</b>	Narodený (a):	
Ulica:	<b>Nad Strelnicou</b>	Stav.objekt: (p.č.)	
Mesto (obec):	<b>Nitrianske Hrnčiarovce</b>	PSC	<b>951 01</b>

Zemný plyn sa bude používať na:

Varenie: ÁNO	Príprava TUV: ÁNO	Kúrenie: ÁNO	Iné: NIE
--------------	-------------------	--------------	----------

Predpokladaný odber ZP bude::

3500 m<sup>3</sup>/rok, 4,00 m<sup>3</sup>/hod. Typy a počty spotrebičov budú riešené v projektovej dokumentácii.

Stanovisko prevádzkovateľa distribučnej siete :

Na základe Vašej žiadosti sme v zmysle § 51 Zákona č.656/2004 o energetike a o zmene zákona č. 455/1991 Zb. o Živnostenskom podnikaní (živnostenský zákon) v znení neskorších predpisov § 63,64 stavebného zákona č.50/1976 Zb. sme posúdili Vami predloženú žiadosť z hľadiska prevádzkovateľa distribučnej siete s plynifikáciou súhlasíme.

Realizácia projektu a výstavby musí byť vykonaná v súlade s platnými ustanoveniami predpisov, TPP 702 02, TPP 702 01, TPP 704 01, TPP 702 51, TPP 609 01, STN 38 6415, STN 38 6405, STN 38 6442, STN 73 3050, Z.z.656/2004 §56,57 bezpečnostné a ochranné pásma a príslušné právne predpisy.

Toto vyjadrenie je vydané zároveň k stavebným úkonom a stráca platnosť, ak sa realizácia nezačne do: 23.8.2007 Miesto a

spôsob pripojenia na distribučnú sieť:

- > Pred stavebným objektom p.č.1482/22 je vyústená jestvujúca STL plynová prípojka D 32 z materiálu PE.
- > Súhlasíme s napojením odberného plynového zariadenia (OPZ) na túto jestvujúcu prípojku.

Hlavný uzáver plynu (HUP):

- > HUP určujeme jestvujúci guľový uzáver umiestnený na STL plynovej prípojke.
- > HUP musí byť prístupný z verejného priestranstva, na hranici pozemku.

Domový uzáver (DU):

- > DU určujeme guľový uzáver umiestnený pred stavebným objektom p.č.1482/22.
- > DU bude umiestnený za meracím zariadením, bude slúžiť na uzatváranie prívodu plynu do budovy a je súčasťou OPZ.

Regulátor tlaku plynu (RTP):

- > RTP osadiť na hranici pozemku stavebného objektu p.č.1482/22 za guľovým uzáverom.
- > RTP je možné použiť zásadne s platným certifikátom a je súčasťou OPZ.
- > Vstupný maximálny tlak pre RTP bude 100 kPa.

Meracie zariadenie zemného plynu:

- > Meracie zariadenie bude umiestnené na hranici stavebného objektu p.č.1482/22.
- > Vzhľadom na predpokladaný odber zemného plynu navrhujeme použiť meracie zariadenie typ BK4T G4.
- > Na vstupné a výstupné potrubie k meraciemu zariadeniu musí byť osadená regulovateľná rozperka.
- > Meracie zariadenie musí byť umiestnené tak, aby bola možná jeho montáž a demontáž, ako aj bezproblémové odčítanie spotreby zemného plynu.
- > Maximálny prevádzkový tlak plynu v bode merania ZP pre odberné plynové zariadenie bude 2,2 kPa.

Skrinka RTP a meracieho zariadenia:

- > Skrinku použiť zásadne typizovanú s platným certifikátom a je súčasťou OPZ. Skrinka musí chrániť RTP a meracie zariadenie pred nežiadúcimi vonkajšími poveternostnými vplyvmi.
- > Skrinka musí byť opatrená univerzálnym zámkom, aby v prípade nebezpečia bol umožnený prístup k HUP.
- > Skrinku umiestniť do takej výšky za oplotením resp. hranicou pozemku, aby bola zabezpečená bezproblémová montáž RTP a plynomeru, musí byť otvárateľná a prístupná z verejného priestranstva.

Všeobecné požiadavky:

- > Po zrealizovaní OPZ je potrebné so žiadosťou o montáž meracieho zariadenia doložiť tlakovú skúšku a odbornú prehliadku

# ŽIADOSŤ O VYJADRENIE

podľa § 69 ods. 6 zákona č. 610/2003 Z. z. o elektronických komunikáciách

I.

Slovák Telecom, a.s.  
RTC Juh, Sládkovičova 2  
XXXXX XXXXX

Ing. Norbert Bödör  
žiadateľ

adresát

Žiadam o vydanie vyjadrenia podľa § 69 ods. 6 zákona č. 610/2003 Z. z. o elektronických komunikáciách o existencii podzemných alebo nadzemných vedení siete, fádievých-bés v mieste stavby a o možnosti rušenia rádiového prenosu (ďalej len „zariadenia“) na stavebnú akciu\* - práce\* .....

Presné miesto vykonávania prá<sup>h</sup>: a katastrálne územie: .....  
územie: .....  
.....d'.r.Ä.....

Pre vymedzenie rozsahu prác, ktorými môžu byť zariadenia dotknuté:

- (ja)\* prikladám situačný plán stavebnej akcie, výkres č..... v mierke 1:1000 vyhotovený v rámci projektu s názvom.....  
projektantom:.....  
b)\* ohraničujem miesto konania prác (kde sa nevypracúva projektová dokumentácia) takto: .....

Vyjadrenie požadujem na účely územného rozhodnutia\*, stavebného povolenia\* - zabezpečenia bezpečnej ochrany zariadení pred poškodením alebo prácami, ktoré sa začnú (termín)\* .....  
Poverujem....., číslo OP: .....zástupcom na zakreslenie

údajov o existencii zariadenia pre hore uvedenú stavebnú akciu, resp. práce.

V.....dňa žiadateľ: ' .....

Slovák Telekom, a.s., RTC juh, B. Bystrica

(prevádzkovateľ zariadenia)

Číslo Vybavuje: OKSJ, TD Čužnová, Filipčíková, Hudek Tel :037/6511984, 7721868

V Nitre

dňa: 1. 1. 2005

Pri realizácii Vami plánovanej stavebnej akcie\* - vymedzených - práce\* podľa časti I. a)\*, b)\* tejto žiadosti ~~dôjde~~ nedôjde\* k styku s podzemnými\* alebo nadzemnými\* vedeniami prístupovej\* a transportnej\* siete, rádiovými trasami\* v mieste stavby alebo k rušeniu rádiového prenosu\*.

Existujúce zariadenia sú chránené ochranným pásmom (§ 67, zákona č. 610/2003 Z. z.). V káblovej ryhe je jeden kábel\* - viac káblov\* rôznej funkčnosti.

(Údaje o technickom stave zariadení je možné poskytnúť po náležite zdôvodnenej potrebe pri ich vytyčovaní.)

Vyzývame Vás preto, aby sa k nám dostavil Vami poverený zástupca dňa:..... ktorý musí\* - nemusí\* predložiť doklad, že je určenou osobou pre styk s obchodným tajomstvom, na zakreslenie existujúcich zariadení do Vašich podkladov. Poverený zástupca pri zakresľovaní predloží toto vyjadrenie, splnomocnenie pre zakresľovanie a svoj občiansky preukaz (OP).

V zmysle § 69. ods. 7 zákona č. 610/2003 Z. z. o elektronických komunikáciách do projektu stavby sa musí zakresliť priebeh všetkých vedení v mieste stavby. Za nesplnenie tejto povinnosti zodpovedá projektant.

Obdobné vyjadrenie si žiadateľ musí vyžiadať:

- o existencii podzemných vedení prístupovej\* - transportnej\* siete od spoločnosti Slovák Telecom, a. s., (ďalej len ST, a. s.), RTC Juh,.....
- o existencii rádiových zariadení (pri stavbách nadzemných objektov) od ST, a. s. -Rádiokomunikácie, o.
- o možnosti rušenia rádiového prenosu od ST, a. s. - RK, o. z.

Spoločnosť Slovák Telecom, a. s. týmto upozorňuje, že:

- 1) vo Vašom záujmovom území sa môžu nachádzať zariadenia iných prevádzkovateľov a televízne káblové rozvody,
- 2) v záujme ochrany televíznych káblových rozvodov a pri stavbách nadzemných objektov v záujme ochrany príjmu televízneho a rozhlasového signálu alebo prevádzky povolených rádiokomunikačných prostriedkov, určí neopomenuteľných účastníkov územného konania príslušný stavebný úrad.

Pri akýchkoľvek prácach, ktorými môžu byť ohrozené alebo poškodené zariadenia, ste povinný vykonať všetky objektívne účinné ochranné opatrenia najmä tým, že zabezpečíte:

v pred začatím zemných prác vytýčenie a vyznačenie polohy zariadenia priamo na povrchu terénu, e preukázateľné oboznámenie zamestnancov, ktorí budú vykonávať zemné práce s vytýčenou a vyznačenou polohou tohto zariadenia a tiež s podmienkami, ktoré boli na jeho ochranu stanovené,

a upozornenie zamestnancov vykonávajúcich zemné práce na možnú polohovú odchýlku  $\pm 30$  cm skutočného uloženia zariadenia od vyznačenej polohy na povrchu terénu,

s upozornenie zamestnancov, aby pri prácach v miestach výskytu vedení a zariadení pracovali s najväčšou opatrnosťou a bezpodmienečne nepoužívali nevhodné náradie (napr. hĺbiace stroje) vo vzdialenosti 1,5 m na každú stranu od vyznačenej polohy zariadenia,

b aby odkryté zariadenia boli riadne zabezpečené proti akémukoľvek ohrozeniu a

poškodeniu, m zhutnenie zeminy pod káblami pred jeho zakrytím (zasypaním),

sa bezodkladné oznámenie každého poškodenia zariadenia na telefónne číslo: 037/6513030 (0903/257845), 037/6566312 (0903/723669), 038/5325504

o overenie výškového uloženia zariadenia ručnými sondami (vzhľadom na to, že nezodpovedáme za zmeny priestorového uloženia zariadenia vykonané bez nášho vedomia), a v prípade požiadavky napojenia lokality, resp. objektu na VSST (verejná sieť ST, a. s.) vyžiadajte si určenie bodu napojenia na adrese : ST, a.s. RTC Juh xxxxx, Sládkovičova 1, xxxxx xxxxx s informácie týkajúce sa nadzemných vedení poskytnete p. “

a ďalšie podmienky: Nemáme námietky k prácam vo vyznačenom záujmovom území na priloženej situácii.

Nedodržanie podmienok ochrany zariadení je porušením povinností podľa § 66 zákona č. 610/2003 Z. z. o elektronických komunikáciách v platnom znení.

Vytýčenie zariadenia urobíme na základe samostatnej objednávky do troch týždňov od jej doručenia. Na objednávke v dvoch vyhotoveniach uveďte číslo vyjadrenia o existencii zariadenia a dátum jeho vydania. Objednávku zašlite na adresu:.....

Toto vyjadrenie platí len v rozsahu nami overenej dokumentácie akcie a pre rozsah prác vyznačených alebo vymedzených v I. časti tejto žiadosti.

Toto vyjadrenie stráca platnosť dňa ... ~~Ö~~.č. £ £ \$ < \$

V prípade, ak žiadateľ bude so zemnými prácami alebo činnosťou z akýchkoľvek dôvodov pokračovať po tom, ako vydané vyjadrenie stratí platnosť, je povinný požiadať o vyjadrenie nové.

Káble sú zakreslené informatívne, je nutné ich vytýčiť. Vytýčovací technik - tel.: vid' ďalšie Dodmi'T.

za prevádzkovateľa zariadenia

Polohu zariadení zakreslil do označených podkladov..... Číslo OP:.....  
Pri zákrese sa poskytla technická dokumentácia prevádzkovateľa: kniha plánov č.....  
listy č..... výkresy ..... a zakresľovateľ bol oboznámený  
s počtom káblov v káblovej ryhe.

Vyhlasujeme, že zakresľovateľovi bola poskytnutá úplná dokumentácia existujúcich zariadení v rozsahu územnej plochy vyznačenej na situačnom pláne, resp. vymedzenej na konanie prác v I. časti tejto žiadosti. Za správnosť zákresu však vydavateľ vyjadrenia nezodpovedá.

prevádzkovateľ zariadenia

zakresľovateľ



Organizácia  
**Katastrálny úrad**  
 xxxxx  
 Správa katastra  
 xxxxx

Okres <b>xxxxx</b>	Obec <b>NITRIANSKE HRNČIAROVCE</b>	Kat. územie <b>NITRIANSKE HRNČIAROVCE</b>
Číslo zákazky <b>28717/05</b>	Mapový list č. <b>X-20-12</b>	Mierka <b>1 : 1000</b> Kód <b>3</b>

**KOPIA  
 KATASTRÁLNE**

Vyhotožil	
Dňa <b>15.08.2005</b>	Meno <b>Paučíř</b>



lipsis  
 "j\*,"

## VÝPIS Z KATASTRA NEHNUTEĽNOSTÍ

Okres : 403 xxxxx  
 Obec : 556 696 NITRIANSKE HRNČIAROVCE Dátum vyhotovenia: 10.08.2005  
 Katastrálne územie: 840 653 NITRIANSKE HRNČIAROVCE Čas vyhotovenia : 13:16:05

## VÝPIS Z LISTU VLASTNÍCTVA č.,

## ČASŤ A: MAJETKOVÁ PODSTATA

## PARCELY registra "C" evidované na katastrálnej mape

Parcelné číslo	Výmera v m2	Druh pozemku	SpôsobDruh využ.p.chr. n	Umiest. Právny vzťah pozemku
1020		Ostatné plochy	14700	2

## Legenda:

## Kód spôsobu využívania pozemku

14700 - Iné pozemky ( odkalisko, skládka odpadu, svahy, rokliny, výmole, vysoké medze s krovím alebo kameni

## Kód umiestnenia pozemku

2 - Pozemok je umiestnený mimo zastavaného územia obce

## ČASŤ B: VLASTNÍCI A INÉ OPRÁVNENÉ OSOBY

Por. číslo a miesto trvalého pobytu (sídlo) vlastníka, spoluvlastnícky podiel

## účastník právneho vzťahu: Vlastník

1 BODOR Norbert Ing., ' • -

Jju-Luvlastnícky podiel

1/1

## Titul nadobudnutia

Kúpna zmluva V 5104/03 - 182/2003

## ČASŤ C: ŤARCHY

Bez zápisu.

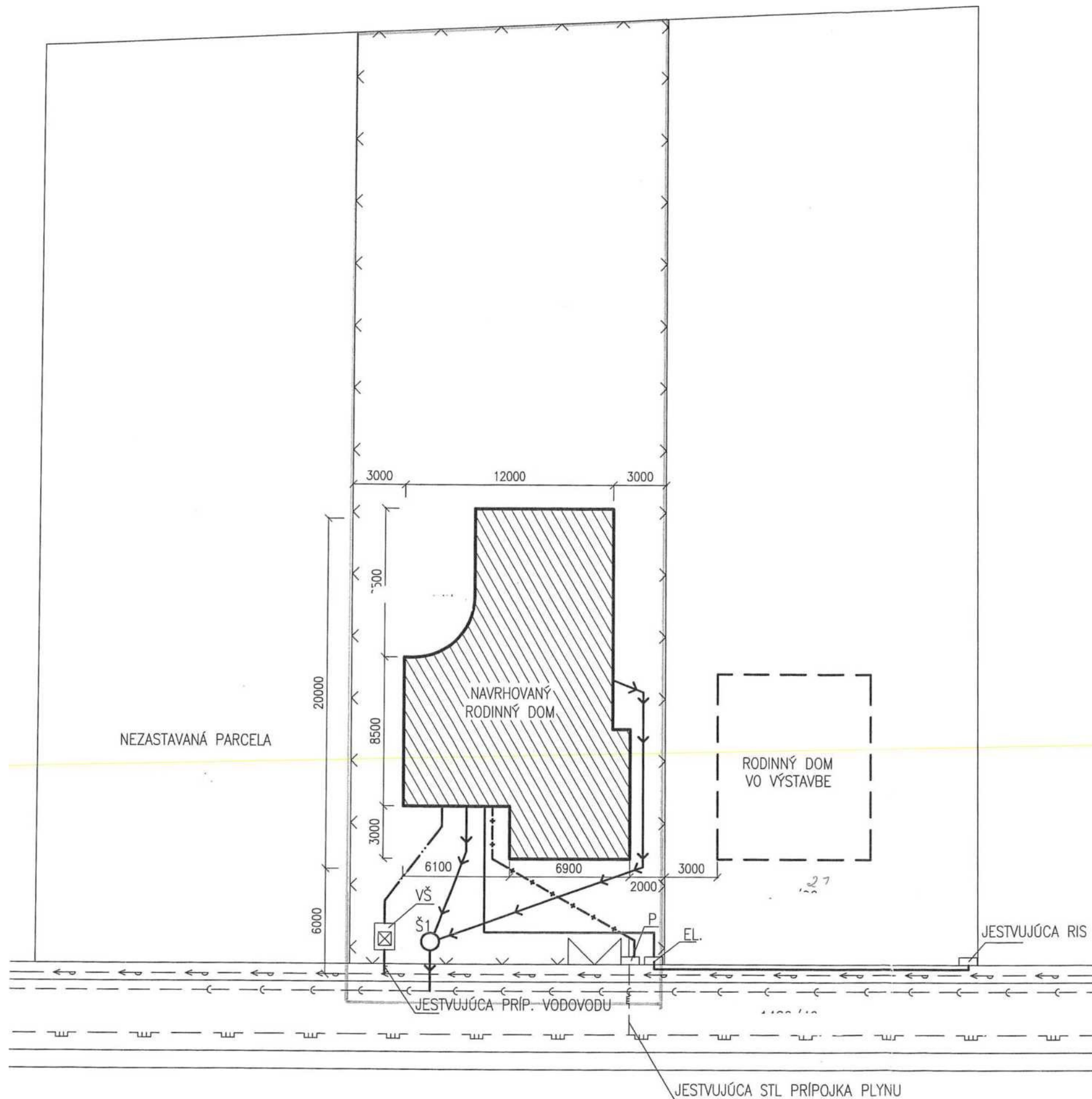
Iné údaje

Bez zápisu.




Objednávka:  
28716/05





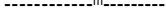









**LEGENDA:**

-  NAVRHOVANÝ RODINNÝ DOM
-  RODINNÝ DOM VO VÝSTAVBE
-  HRANICA POZEMKU

**JESTVUJÚCE INŽINIERSKE SIETE**


-  JESTVUJÚCA VEREJNÁ KANALIZÁCIA
-  JESTVUJÚCI VEREJNÝ VODOVOD
-  JESTVUJÚCI STL PLYNOVOD
-  JESTVUJÚCA STL PRÍPOJKA PLYNU

**NAVRHOVANÉ INŽINIERSKE SIETE**

-  NAVRHOVANÁ KANALIZAČNÁ PRÍPOJKA
-  NAVRHOVANÁ VODOVODNÁ PRÍPOJKA
-  NAVRHOVANÝ NTL ROZVOD PLYNU
-  EL PRÍPOJKA NN

o 2MDho < JE tiľrtUE

- P NAVRHOVANÉ
- VŠ NAVRHOVANÁ VODOMERANIE PLYNU
- E EL MERANIE
- Š1 NAVRHOVANÁ KANALIZAČNÁ ŠACHTA

938/05  
  
**1 z. m**

:%r^,  
I Á..r,

-2- ~ i. x

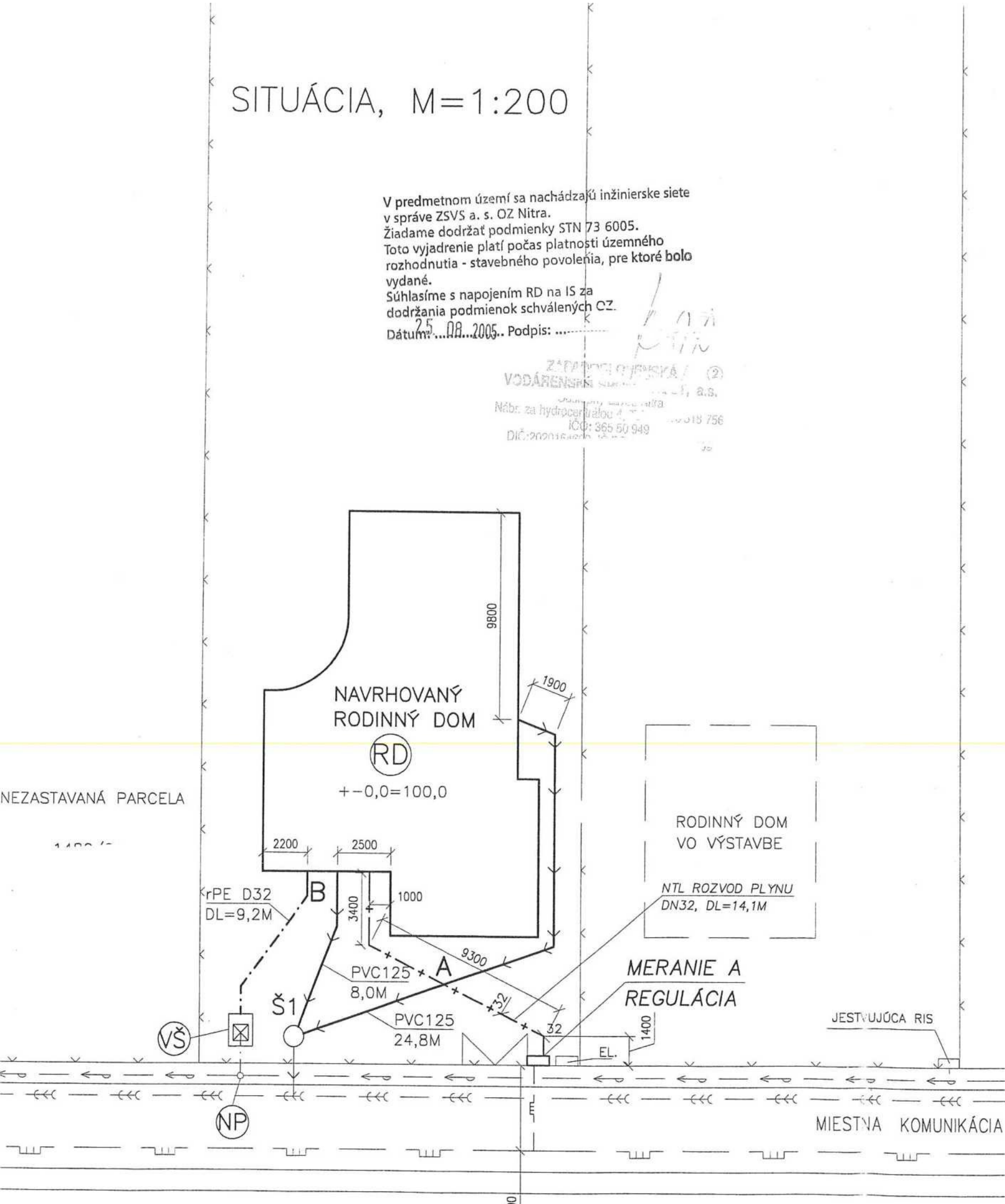
STAVENISKO ODOVZOAI ZA UČASTI ORGANIZACII,  
 KTORÉ SPRAVUJÚ PODZEMNÉ VEDENIA !

P.V.B. =100,00 /MIEST	NA KOMUNIKÁCIA/	H	
ZODPOV PROJ.	VYPRACOVAL		
ING. D.HLAVÁČOVÁ	ING. D.HLAVÁČOVÁ	atelier architektúry ING. DANA HLAVÁČOVÁ	
INVESTOR: NC			
AKC A RODINNÝ DOM		DÁTUM:	07/2005
NITRIANSKE HRNČIAROVCE č.p^		STUPEŇ:	PD PRE SK
		FORMÁT:	2 A4
OBSAH VÝKRESU:	SITUÁCIA	MIERKA:	VÝKR. ČÍSLO: 1
		1:250	

# SITUÁCIA, M=1:200

V predmetnom území sa nachádzajú inžinierske siete v správe ZSVS a. s. OZ Nitra. Žiadame dodržať podmienky STN 73 6005. Toto vyjadrenie platí počas platnosti územného rozhodnutia - stavebného povolenia, pre ktoré bolo vydané. Súhlasíme s napojením RD na IS za dodržania podmienok schválených CZ.  
 Dátum: 25.08.2005. Podpis: .....

ZÁKLADNÝ PROJEKT  
 VODÁRENSKÝ ÚSTAV, a.s.  
 Náb. za hydrocentrálou 4  
 IČO: 365 50 949  
 DIČ: 2020154023



## LEGENDA

- JESTVUJÚCE OPLOTENIE POZEMKU JESTVUJÚCI STREDOTL4KÝ PLYNOVOD
- JESTVUJÚCI VEREJNÝ VODOVOD
- JESTVUJÚCA VEREJNÁ KANALIZÁCIA
- JESTVUJÚCA STREDOTL. PRÍPOJKA PLYNU
- JESTVUJÚCA VEREJNÁ VODOVODNÁ PRÍPOJKA
- JESTVUJÚCA VEREJNÁ KANALIZAČNÁ PRÍPOJKA
- NAVRHOVANÝ NTL ROZVOD PLYNU
- NAVRHOVANÁ KANALIZAČNÁ PRÍPOJKA
- NAVRHOVANÁ VODOVODNÁ PRÍPOJKA
- NAVRHOVANÝ RODINNÝ DOM
- NAVRHOVANÁ KANALIZAČNÁ ŠACHTA
- NAVRTAVACÍ PÁS SO ZEMNOU SÚPRAVOU
- NAVRHOVANÁ VODOMERNÁ ŠACHTA

f-Y,  
 ■/..

•iuiia úiav?0

HL.PROJEKTANT	ZODP. PROJEKTANT	VYPRACOVAL		
	ING.KANIANSKY	ING.KANIANSKY		
INVESTOR:	nAriAd 1 M — *			
NÁZOV MIESTO	ikik^ . . fAUUIININ I ULUIMI			
STAVBY . . . . .	Nitrianske Hrnčiarovce, < / "			
ÚČEL' ČASŤ	ZDRAVOTECHNIKA			
OBSAH VÝKRESU	SITUÁCIA			
		DÁTUM	07/2005	ČÍSLO
		STUPEŇ	PSP	
		FORMÁT	2A4	
		MIERKA	1:200	1